








Av. Pres. Dutra - Parque Novo Mundo

São Paulo - SP

Pegue a BR-116 em Várzea do Palácio via Av. Pres. Dutra, Rod. Pres. Dutra-Pista Lateral e Via Lateral-Norte

10 min (12,0 km)

-  1. Siga na direção nordeste na Av. Pres. Dutra em direção à Saída 230
2,3 km
-  2. Continue para R. Ciro Soares de Almeida
700 m
-  3. Continue para Av. Barra do Rio Azul
450 m
-  4. Continue em frente na Rod. Pres. Dutra-Pista Lateral
2,0 km
-  5. Mantenha-se à esquerda para permanecer na Rod. Pres. Dutra-Pista Lateral
2,7 km
-  6. Continue para Via Lateral-Norte
3,6 km
-  7. Use a faixa da esquerda para pegar a rampa de acesso para Arujá/S. J. Campos/R. Janeiro
220 m

Siga a BR-116 até Av. Dr. Sebastião Henrique da Cunha Pontes em Parque Industrial, São José dos Campos.








Pegue a saída 152 via BR-116


45 min (66,9 km)


-  8. Pegue a BR-116
 Estrada com pedágio em alguns trechos
25,4 km
-  9. Mantenha-se à esquerda para permanecer na BR-116
 Estrada com pedágio em alguns trechos
41,1 km
-  10. Pegue a saída 152 em direção a Jd. Satélite/Anel Viário
450 m


Continue em Av. Dr. Sebastião Henrique da Cunha Pontes. Pegue a Rod. Monteiro Lobato até R. Itororó em Vila Cardoso


8 min (5,8 km)

-  11. Pegue a Av. Dr. Sebastião Henrique da Cunha Pontes
350 m
-  12. Use a faixa do meio para permanecer na Av. Dr. Sebastião Henrique da Cunha Pontes
450 m
-  13. Use a faixa da direita para pegar a rampa de acesso para Anel Viário/Centro
450 m
-  14. Pegue a Rod. Monteiro Lobato/Viaduto Kanebo
 Continue na Rod. Monteiro Lobato
3,7 km
-  15. Vire à direita na R. Samuel Antônio Rodrigues
450 m
-  16. Vire à direita na Rua Frederico Miacci
53 m

-  17. Na rotatória, pegue a 2ª saída e mantenha-se na Rua Frederico Miacci 39 m

-  18. Curva suave à esquerda na R. Antônio Costa Rosendo 76 m

-  19. Vire à direita na 1ª rua transversal para R. José Francisco Monteiro 120 m

-  20. Vire à esquerda na 1ª rua transversal para R. Itororó 92 m

R. Itororó, 221 - Jardim Paulista

São José dos Campos - SP

Essas rotas servem apenas para fins de planejamento. Obras, trânsito intenso, fatores climáticos ou outros eventos podem fazer com que as condições sejam diferentes dos resultados no mapa, por isso é preciso planejar o trajeto levando tudo isso em conta. Obedeça a todas as sinalizações ou avisos que aparecerem em seu trajeto.