










Av. Andrômeda, 227 - Jardim Satellite

São José dos Campos - SP



Pegue a Marginal Rodovia Pres. Dutra e Av. Dr. Nelson d'Ávila até Rua Lola Roberto Batista Rocco

6 min (3,2 km)

-  1. Siga na direção noroeste na Av. Andrômeda em direção à Av. Sebastião Henrique da Cunha Pontes
180 m
-  2. Av. Andrômeda faz uma curva à direita e se torna Av. Sebastião Henrique da Cunha Pontes
130 m
-  3. Use a faixa da esquerda para pegar a rampa de acesso à BR-116 para R. de. Janerio/Av. N. D'Ávila/Centro
230 m
-  4. Continue para Marginal Rodovia Pres. Dutra
850 m
-  5. Use a faixa da direita para pegar a rampa de acesso para Av. Nelson D'Ávila/SP-99/Lit. Norte/S. J. dos Campos/Paraibuna/Caraguatatuba
260 m
-  6. Pegue a Av. Mal. Henrique Teixeira Lott
290 m
-  7. Use as duas faixas da esquerda para virar à esquerda e acessar a Av. Dr. Nelson d'Ávila
550 m
-  8. Vire à direita na R. Turquia (placas para São Francisco/Xavier/Rodoviária)
350 m
-  9. Continue para R. Roma
350 m

Dirija até R. Itororó em Vila Cardoso

2 min (600 m)

-  10. Vire à esquerda na Rua Lola Roberto Batista Rocco
160 m
-  11. Vire à direita na R. Itororó
450 m

R. Itororó, 221 - Jardim Paulista

São José dos Campos - SP

Essas rotas servem apenas para fins de planejamento. Obras, trânsito intenso, fatores climáticos ou outros eventos podem fazer com que as condições sejam diferentes dos resultados no mapa, por isso é preciso planejar o trajeto levando tudo isso em conta. Obedeça a todas as sinalizações ou avisos que aparecerem em seu trajeto.