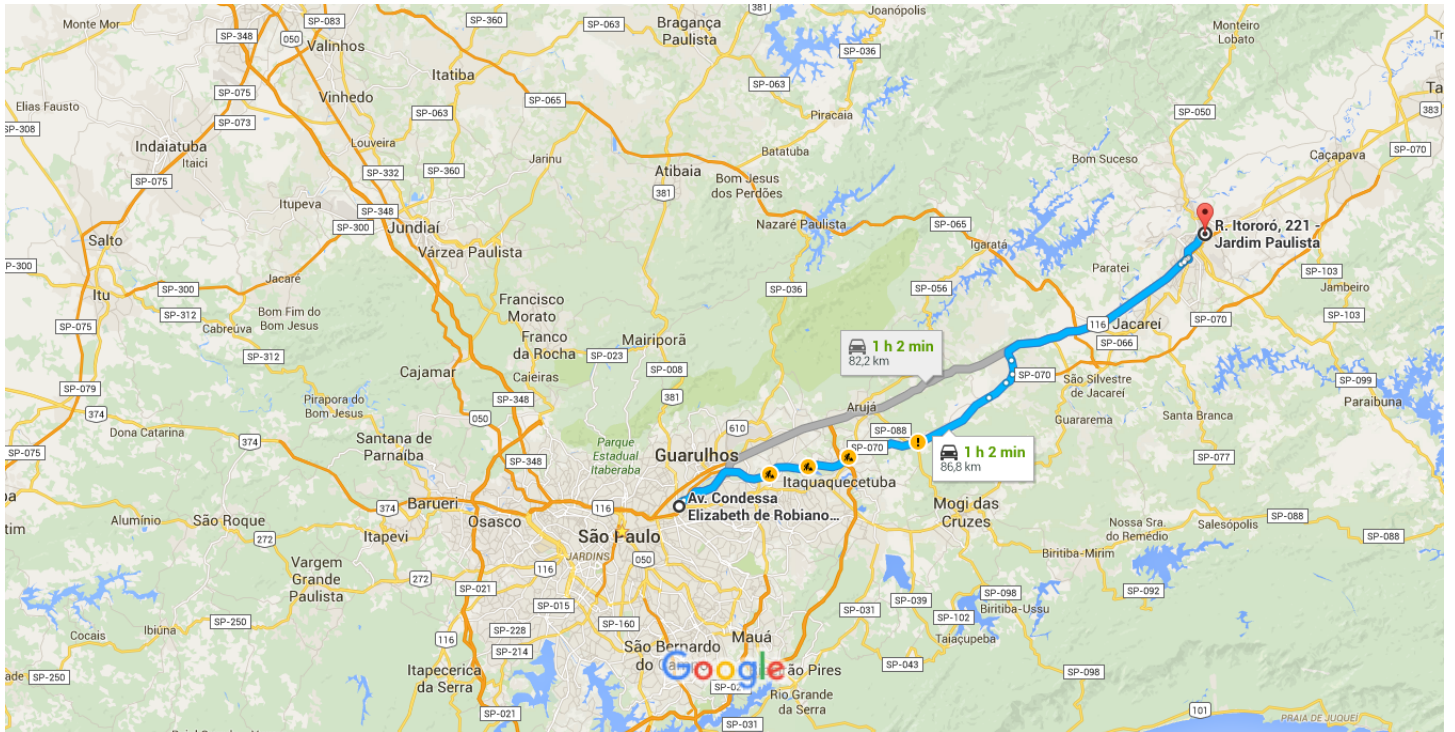


de Av. Condessa Elizabeth de Robiano, 5328- 5672 - Jardim America da Penha, São Paulo - SP a R. Itooró, 221 - Jardim Paulista





Av. Condessa Elizabeth de Robiano, 5328-5672 - Jardim America da Penha

São Paulo - SP

Pegue a Rod. Ayrton Senna/Rod. dos Trabalhadores em Vila Santo Henrique

2 min (1,1 km)

-  1. Siga na direção norte na Av. Condessa Elizabeth de Robiano em direção à R. Souza Melo
1,0 km
-  2. Use a faixa da esquerda para pegar a rampa e acessar a Rod. Ayrton Senna/Rod. dos Trabalhadores
110 m










Siga a Rod. Ayrton Senna e BR-116 até Av. Dr. Sebastião Henrique da Cunha Pontes em Parque Industrial, São José dos Campos. Pegue a saída 152 via BR-116

52 min (79,9 km)

-  3. Pegue a Rod. Ayrton Senna/Rod. dos Trabalhadores
 Estrada com pedágio em alguns trechos
45,4 km
-  4. Mantenha-se à esquerda para continuar em Rod. Ayrton Senna
 Estrada com pedágio em alguns trechos
3,0 km
-  5. Pegue a saída 60 em direção a F. Lerário/BR-116/Dutra
1,5 km
-  6. Continue para Rod. Ayrton Senna
1,9 km
-  7. Use qualquer faixa para entrar na BR-116
 Estrada com pedágio em alguns trechos
27,6 km
-  8. Pegue a saída 152 em direção a Jd. Satélite/Anel Viário
450 m

Continue em Av. Dr. Sebastião Henrique da Cunha Pontes. Pegue a Rod. Monteiro Lobato até R. Itororó em Vila Cardoso

8 min (5,8 km)

-  9. Pegue a Av. Dr. Sebastião Henrique da Cunha Pontes
350 m
-  10. Use a faixa do meio para permanecer na Av. Dr. Sebastião Henrique da Cunha Pontes
450 m
-  11. Use a faixa da direita para pegar a rampa de acesso para Anel Viário/Centro
450 m
-  12. Pegue a Rod. Monteiro Lobato/Viaduto Kanebo
 Continue na Rod. Monteiro Lobato
3,7 km
-  13. Vire à direita na R. Samuel Antônio Rodrigues
450 m
-  14. Vire à direita na Rua Frederico Miacci
53 m
-  15. Na rotatória, pegue a 2ª saída e mantenha-se na Rua Frederico Miacci
39 m
-  16. Curva suave à esquerda na R. Antônio Costa Rosendo
--

➔ 17. Vire à direita na 1ª rua transversal para R. José Francisco Monteiro

76 m

➤ 18. Vire à esquerda na 1ª rua transversal para R. Itororó

120 m

92 m

R. Itororó, 221 - Jardim Paulista

São José dos Campos - SP

Essas rotas servem apenas para fins de planejamento. Obras, trânsito intenso, fatores climáticos ou outros eventos podem fazer com que as condições sejam diferentes dos resultados no mapa, por isso é preciso planejar o trajeto levando tudo isso em conta. Obedeça a todas as sinalizações ou avisos que aparecerem em seu trajeto.